



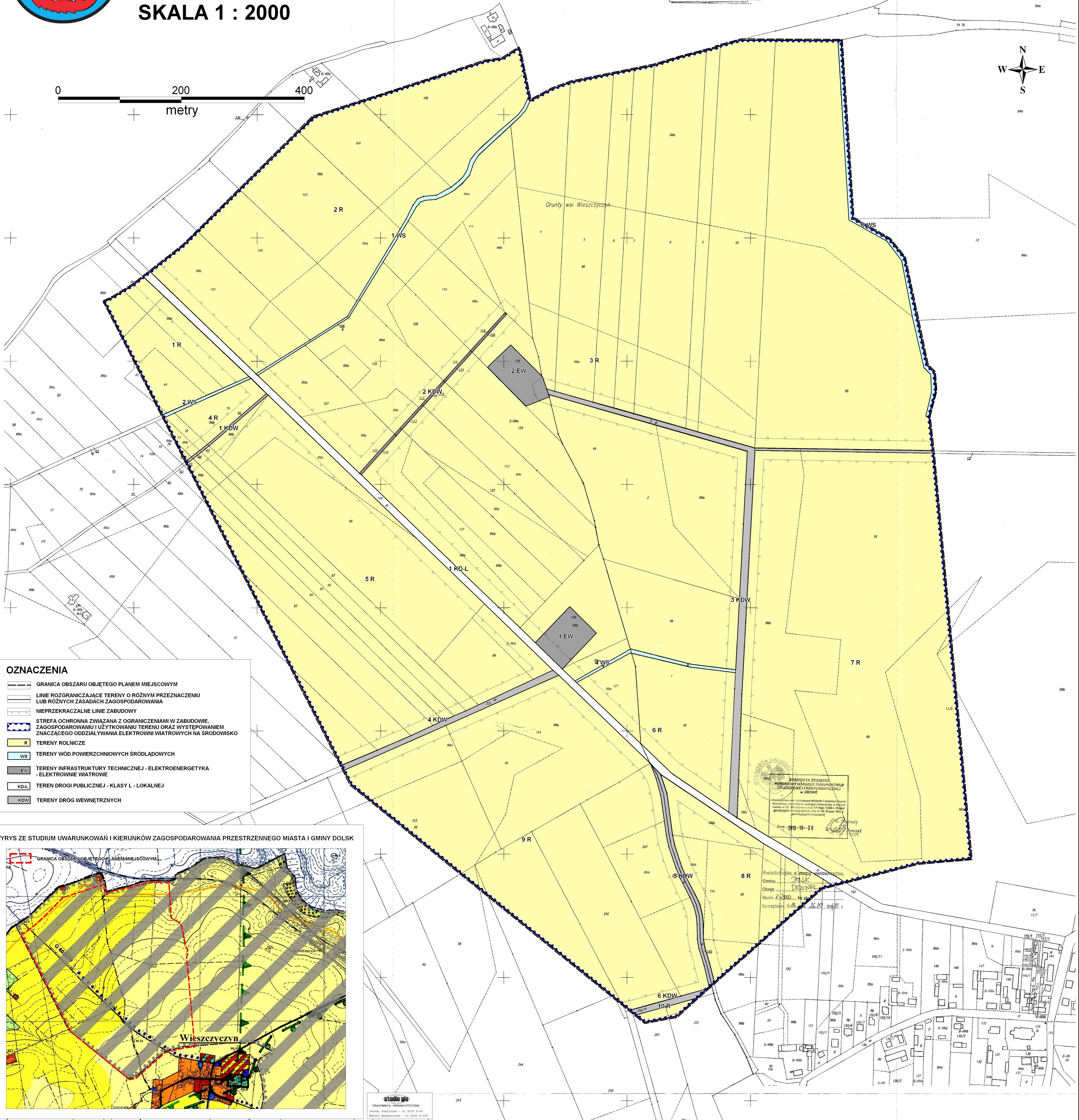

GMINA DOLSK

MIEJSCOWY PLAN ZAGOSPODAROWANIA PRZESTRZENNEGO FARMA WIATROWA DRZONEK - WIESZCZYCZYN

SKALA 1 : 2000

Załącznik nr 1
do uchwały Nr VII/39/11
RADY MIASTA I GMINY DOLSK
z dnia 30 marca 2011 r.

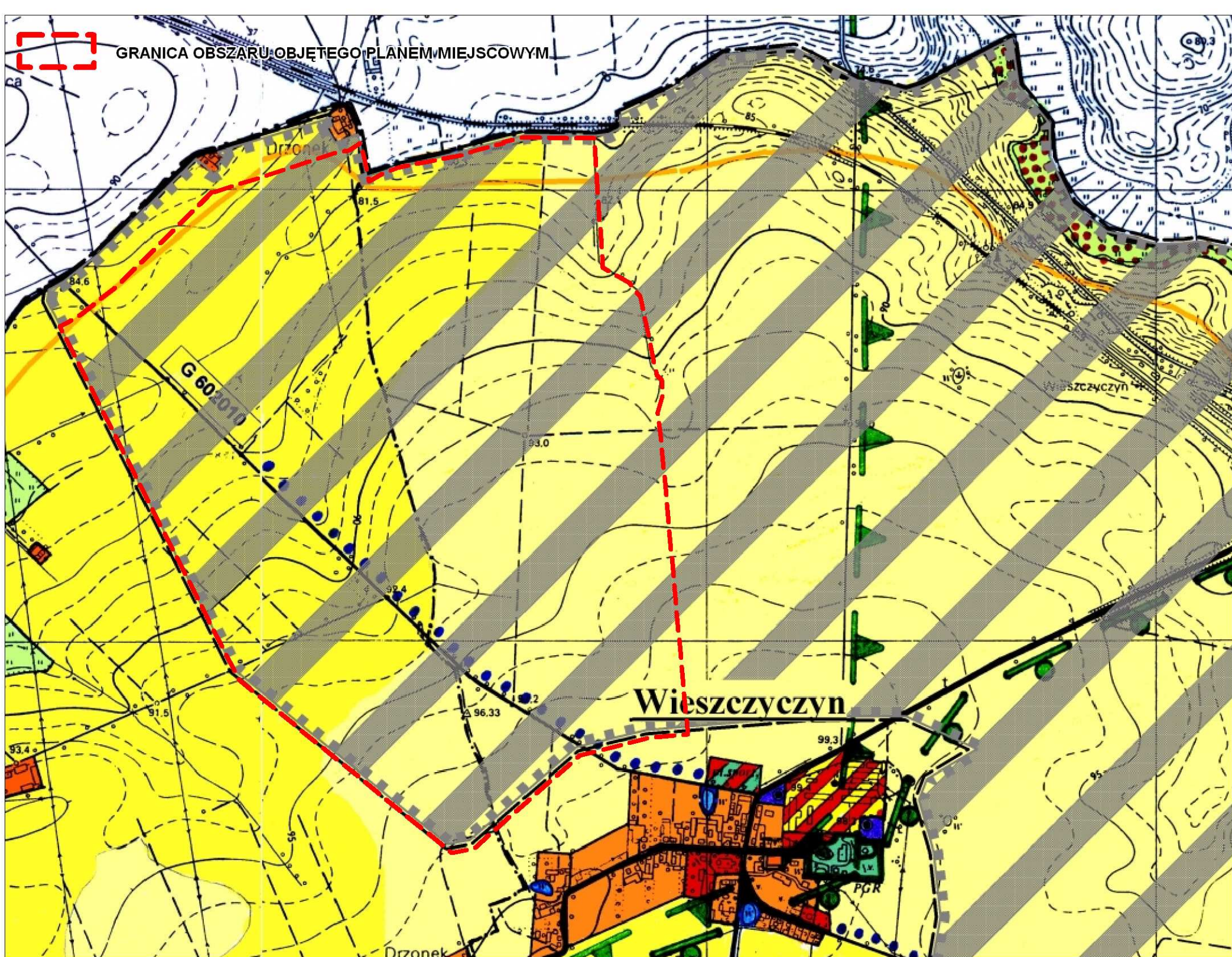
0 200 400
metry



OZNACZENIA

- GRANICA OBSZARU OBJĘTEGO PLANEM MIEJSCOWYM
- LINIE ROZGRANICZAJĄCE TERENY O RÓŻNYM PRZEZNACZENIU LUB RÓŻNYCH ZASADACH ZAGOSPODAROWANIA
- NIEPRZEKRACZALNE LINIE ZABUDOWY
- STREFA OCHRONNA ZWIĄZANA Z OGRANICZENIAMI W ZABUDOWIE, ZAGOSPODAROWANIU I UŻYTKOWANIU TERENU ORAZ WYSTĘPOWANIEM ZNAČĄCEGO ODDZIAŁYWANIA ELEKTROWNI WIATROWYCH NA ŚRODOWISKO
- R TERENY ROLNICZE
- WS TERENY WÓD POWIERZCHNIOWYCH ŚRÓDLĄDOWYCH
- EW TERENY INFRASTRUKTURY TECHNICZNEJ - ELEKTROENERGETYKA - ELEKTROWNIE WIATROWE
- KD-L TEREN DRUGI PUBLICZNEJ - KLASY L - LOKALNEJ
- KDW TERENY DRÓG WEWNĘTRZNYCH

WYRYS ZE STUDIUM UWARUNKOWAŃ I KIERUNKÓW ZAGOSPODAROWANIA PRZESTRZENNEGO MIASTA I GMINY DOLSK



STUDIO GIS
PRACOWNIA URBANISTYCZNA
Jurek Podlaski - tel. 2020 5-06
Mieczysław Kubiś - tel. 2020 5-505