

**UCHWAŁA NR XLIX/332/22  
RADY MIASTA I GMINY DOLSK**

z dnia 30 listopada 2022 r.

**w sprawie przystąpienia do sporządzenia miejscowego planu zagospodarowania przestrzennego dla części obrębu geodezyjnego Rusocin.**

Na podstawie art. 14 ust. 1 ustawy z dnia 27 marca 2003 r. o planowaniu i zagospodarowaniu przestrzennym (Dz. U. z 2022 r., poz. 503, poz. 1846, poz. 2185) Rada Miasta i Gminy Dolsk uchwala, co następuje:

**§ 1.** Przystępuje się do sporządzenia miejscowego planu zagospodarowania przestrzennego dla części obrębu geodezyjnego Rusocin

**§ 2.** Granice obszaru objętego miejscowym planem zagospodarowania przestrzennego o którym mowa w §1, zaznaczono na mapie stanowiącej załącznik do niniejszej uchwały.

**§ 3.** Wykonanie uchwały powierza się Burmistrzowi Miasta i Gminy Dolsk.

**§ 4.** Uchwała wchodzi z życiem z dniem podjęcia.

Przewodniczący Rady Miasta  
i Gminy Dolsk

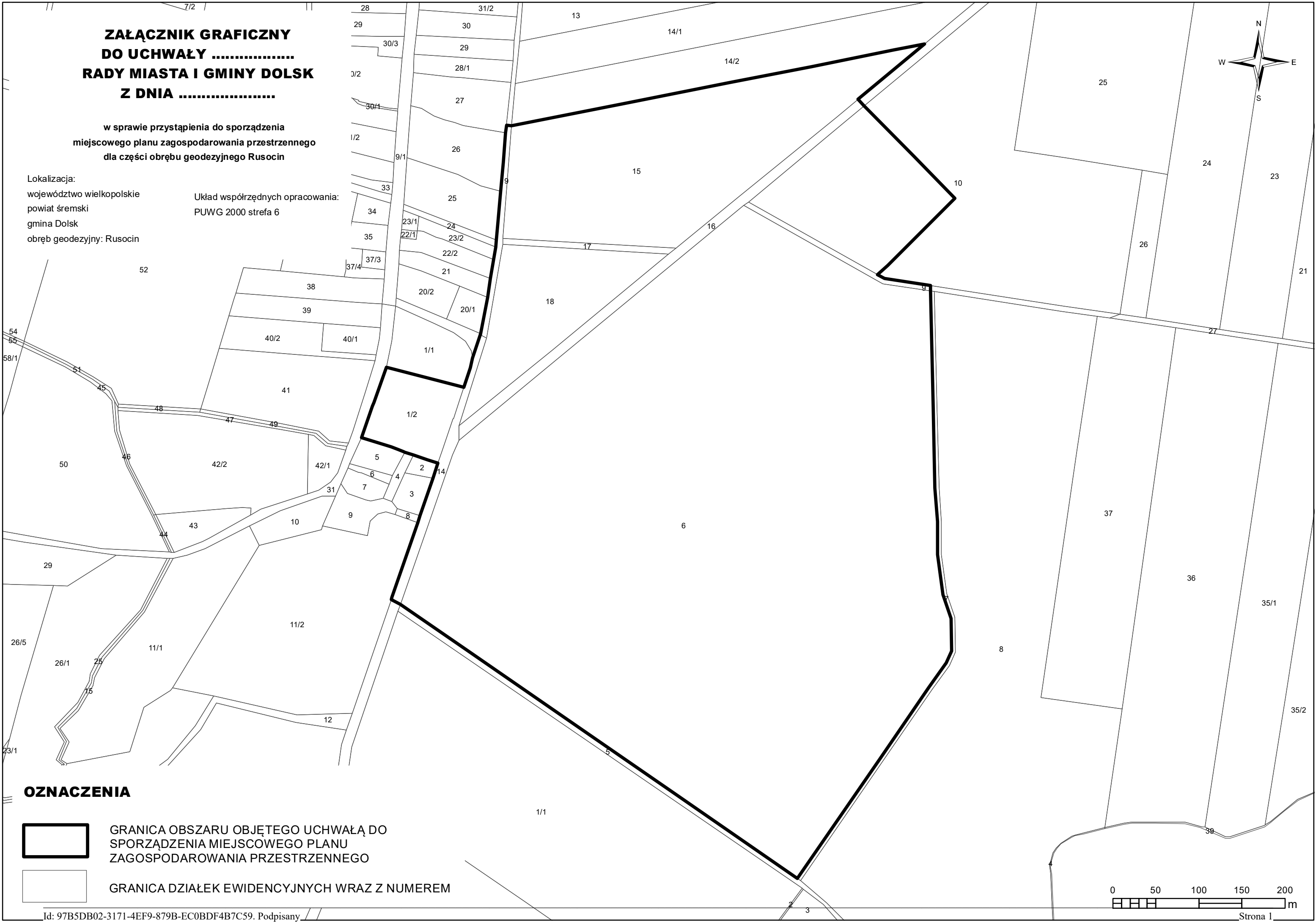
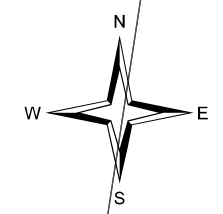
**Romuald Nawrot**

**ZAŁĄCZNIK GRAFICZNY  
DO UCHWAŁY .....  
RADY MIASTA I GMINY DOLSK  
Z DNIA .....**



w sprawie przystąpienia do sporządzenia  
miejscowego planu zagospodarowania przestrzennego  
dla części obrębu geodezyjnego Rusocin

Lokalizacja:  
województwo wielkopolskie  
powiat śremski  
gmina Dolsk  
obręb geodezyjny: Rusocin

Układ współrzędnych opracowania:  
PUWG 2000 strefa 6



**OZNACZENIA**

-  GRANICA OBSZARU OBJĘTEGO UCHWAŁĄ DO SPORZĄDZENIA MIEJSCOWEGO PLANU ZAGOSPODAROWANIA PRZESTRZENNEGO
-  GRANICA DZIAŁEK EWIDENCYJNYCH WRAZ Z NUMEREM

