

**UCHWAŁA NR LII/358/23
RADY MIASTA I GMINY DOLSK**

z dnia 22 lutego 2023 r.

w sprawie przystąpienia do sporządzenia miejscowego planu zagospodarowania przestrzennego dla części obrębu geodezyjnego Lubiатовo.

Na podstawie art. 14 ust. 1 ustawy z dnia 27 marca 2003 r. o planowaniu i zagospodarowaniu przestrzennym (Dz. U. z 2022 r., poz. 503, poz. 1846, poz. 2185, poz. 2747) Rada Miasta i Gminy Dolsk uchwala, co następuje:

§ 1. Przystępuje się do sporządzenia miejscowego planu zagospodarowania przestrzennego dla części obrębu geodezyjnego Lubiатовo.

§ 2. Granice obszaru objętego miejscowym planem zagospodarowania przestrzennego o którym mowa w §1, zaznaczono na mapie stanowiącej załącznik do niniejszej uchwały.

§ 3. Wykonanie uchwały powierza się Burmistrzowi Miasta i Gminy Dolsk.

§ 4. Uchwała wchodzi z życiem z dniem podjęcia.

**Przewodniczący Rady
Miasta i Gminy
Dolsk Romuald Nawrot**

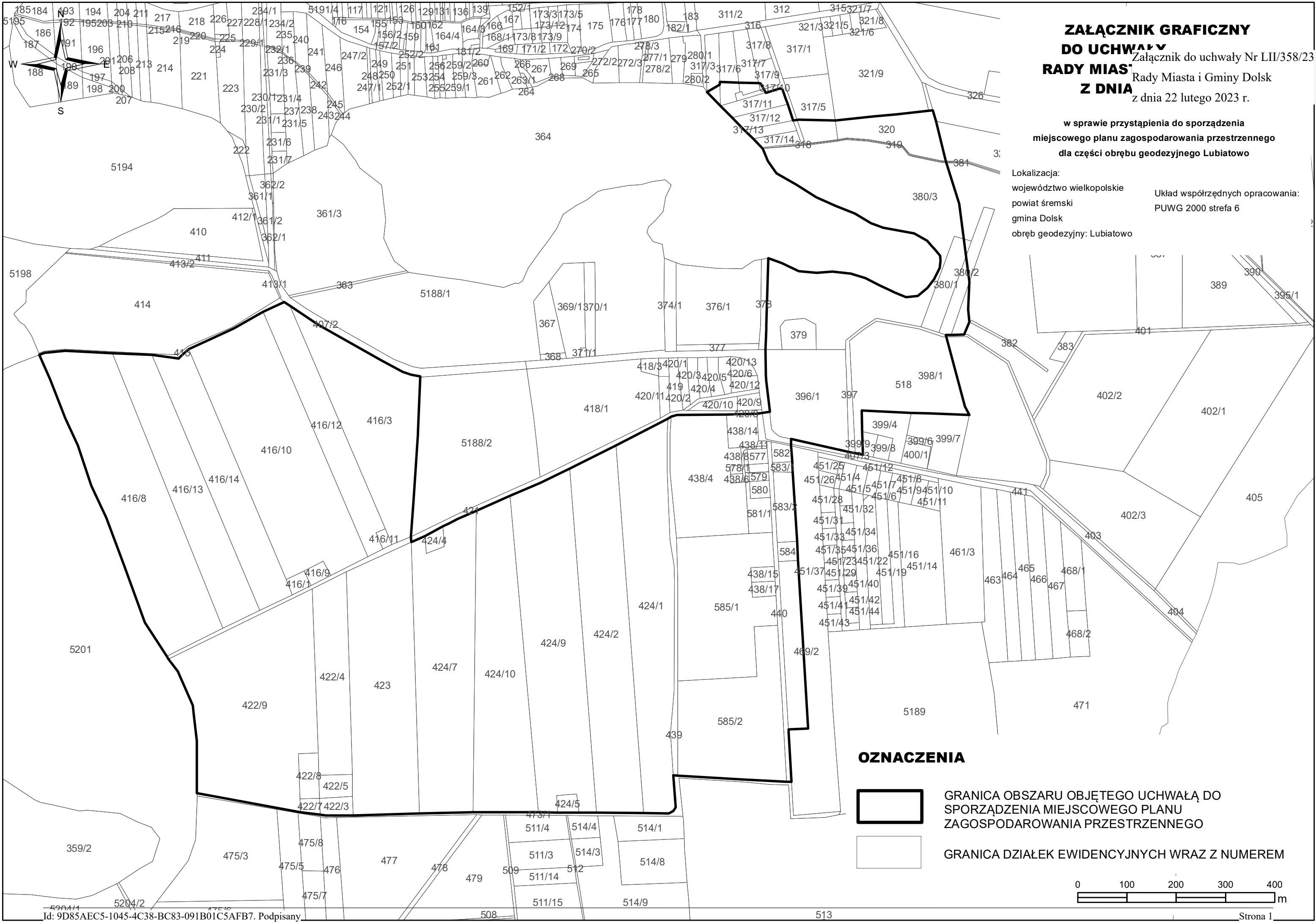
**ZALĄCZNIK GRAFICZNY
DO UCHWAŁY
RADY MIASTA
Z DNIA**

Załącznik do uchwały Nr LII/358/23
Rady Miasta i Gminy Dolsk
z dnia 22 lutego 2023 r.



**w sprawie przystąpienia do sporządzenia
miejscowego planu zagospodarowania przestrzennego
dla części obrębu geodezyjnego Lubiатовo**

Lokalizacja:
województwo wielkopolskie
powiat śremski
gmina Dolsk
obręb geodezyjny: Lubiатовo

Układ współrzędnych opracowania:
PUWG 2000 strefa 6



OZNACZENIA

-  GRANICA OBSZARU OBJĘTEGO UCHWAŁĄ DO SPORZĄDZENIA MIEJSCOWEGO PLANU ZAGOSPODAROWANIA PRZESTRZENNEGO
-  GRANICA DZIAŁEK EWIDENCYJNYCH WRAZ Z NUMEREM

